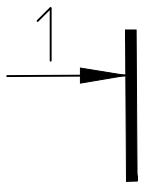


План подклетов на отм.-4.000

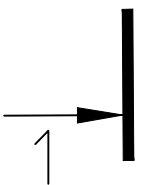


ЭКСПЛИКАЦИЯ ПОМЕЩЕНИЙ РИЗНИЦЫ


№№ ПОМЕЩЕНИЯ	НАИМЕНОВАНИЕ ПОМЕЩЕНИЯ	ПЛОЩАДЬ ПОМЕЩЕНИЯ М ²
4	Помещение подклета	47,45
5	Помещение подклета	56,29
6	Помещение подклета	50,02
7	Помещение подклета	22,85
8	Помещение подклета	62,92

1) За условную нулевую отметку ±0.000 принята абсолютная отметка в Балтийской системе +15.300.
2) Все размеры даны в сантиметрах
вертикальные отметки в метрах.

Общая площадь подклетов - 239,53 м²



±0.00 = 15.300

						Федеральное государственное унитарное предприятие ЦЕНТРАЛЬНЫЕ НАУЧНО-РЕСТАВРАЦИОННЫЕ ПРОЕКТНЫЕ МАСТЕРСКИЕ (ФГУП ЦНПМ)						арх. № 88/ дата выпуска 2015 г.	
Заказчик: Министерство культуры Российской Федерации													
Адрес: Архангельская область, Приморский район, пос. Соломенский, наб. Богомоловича д.1, корп.15, стр.1													
Объект: «Александро-Соловецкого монастыря и отдельные сооружения островов Соловецкого архипелага, XVI век - первая половина XX века. Ризница 16 - 19 вв.													
План подклетов на отм. - 4.000.													
ОДПИ													
Изм.	Кол. уч.	Лист	Масш.	подпись	дата	Марка листа AP - 1							
Разработал		Семина Ю.Е.				Сталая лист № листов							
ГЛАВ		Семина Ю.Е.				П 1							
Нач. отд. ДПИ		Дмитриенко В.В.											